

Муниципальное унитарное предприятие "Архитектурно-планировочное бюро"
городского округа город Уфа Республики Башкортостан

Проект межевания территории, предназначенной для размещения линейного объекта местного значения- перевод ВЛ-110кВ в кабельную линию 110кВ, на участке улиц Шайхзады Бабича и Новогорной в Октябрьском районе городского округа город Уфа Республики Башкортостан

Схема современного использования территории

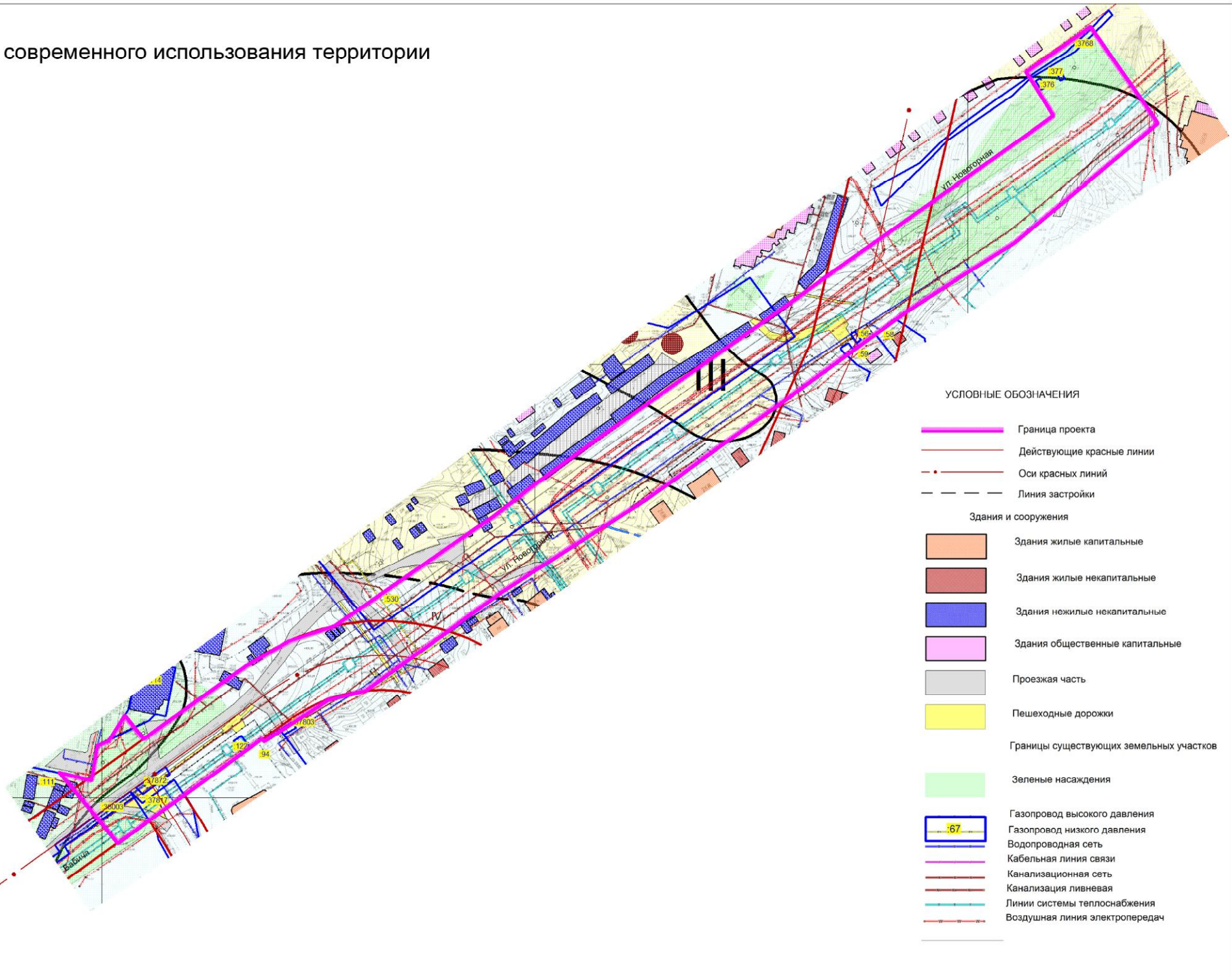
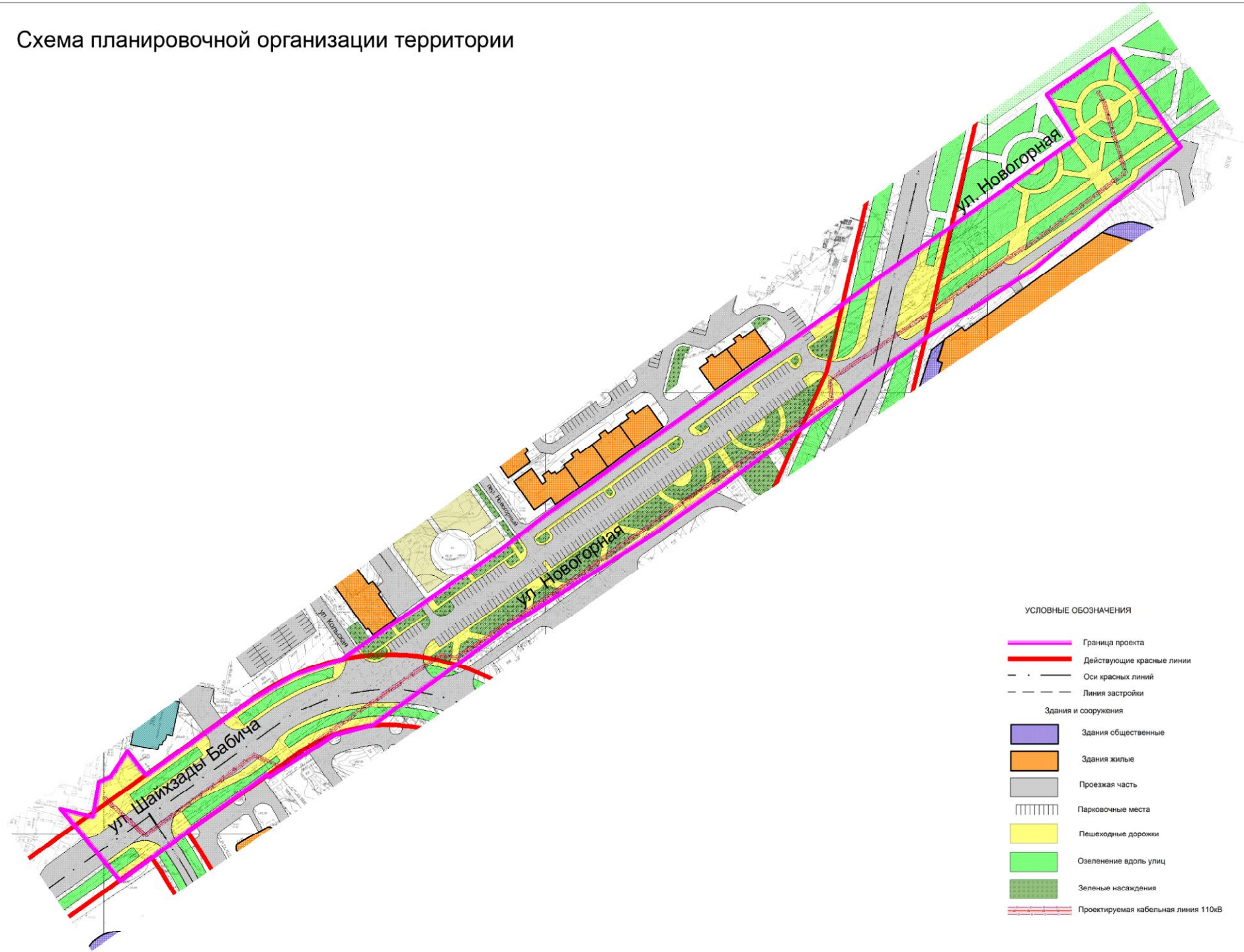


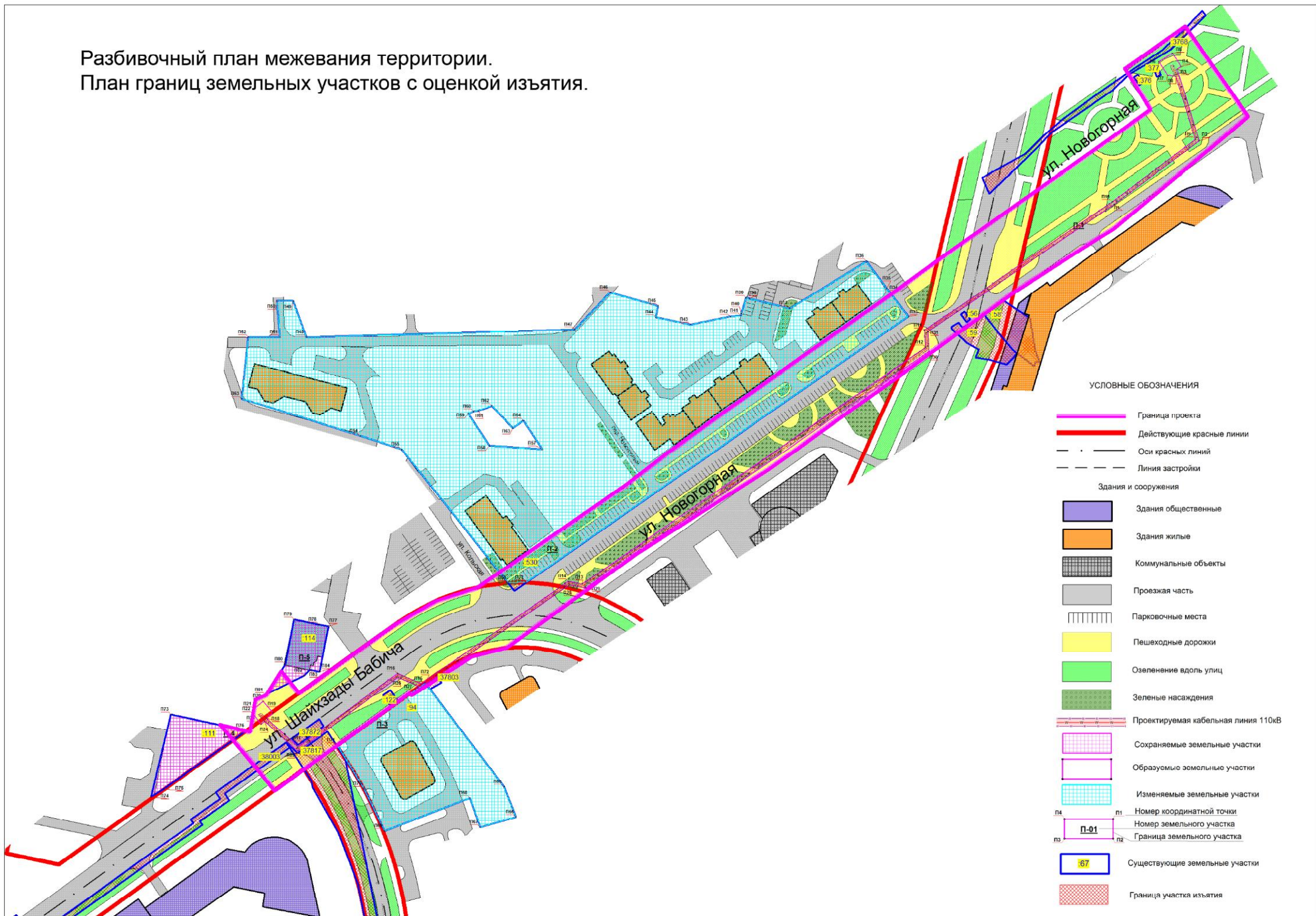
Схема планировочной организации территории



УСЛОВНЫЕ ОБОЗНАЧЕНИЯ

- Граница проекта
 - Действующие красные линии
 - Оси красных линий
 - Линия застройки
- Здания и сооружения
- Здания общественные
 - Здания жилые
 - Проезжая часть
 - Парковочные места
 - Пешеходные дорожки
 - Озеленение вдоль улиц
 - Зеленые насаждения
 - Проектируемая кабельная линия 110кВ

Разбивочный план межевания территории.
 План границ земельных участков с оценкой изъятия.



УСЛОВНЫЕ ОБОЗНАЧЕНИЯ

- Граница проекта
- Действующие красные линии
- Оси красных линий
- - - - - Линия застройки
- Здания и сооружения**
- Здания общественные
- Здания жилые
- Коммунальные объекты
- Проезжая часть
- Парковочные места
- Пешеходные дорожки
- Озеленение вдоль улиц
- Зеленые насаждения
- Проектируемая кабельная линия 110кВ
- Сохраняемые земельные участки
- Образующие земельные участки
- Изменяемые земельные участки
- П4 П1
П-01 Номер земельного участка
- П3 П2
П-01 Граница земельного участка
- 167 Существующие земельные участки
- Граница участка изъятия